Pomorska navigacija Garmin GPSMAP 620 200 €

Korisnik: **Mrvzlatko** | ID oglasa: **33254**

Lokacija: Zagreb, hr

Županija: Zagrebačka

Dužina: m

Širina: m

Godište:

Motor:

Zastava:

Telefon: 091-201-0587

POMORSKA NAVIGACIJA GARMIN GPSMAP 620 5,2"(13,21 cm) sa WVGA zaslonom osjetljivim na dodir i intuitivnim sučeljem, imat ćete sve što je potrebno za navigaciju s povjerenjem. GPSMAP 620 isporučuje se s prethodno učitanim satelitskom kartom za "prikaz-od-prostora " slike obala i drugih površina u tom području.

U pomorskom načinu rada GPSMAP 620 pruža 3-D prikaz MarinerEye iznad vodene linije, pogled FishEye ispod vodene linije i tehnologiju automatskog navođenja koja pretražuje podatke grafi

GARMIN
GPSMAP
620

GARMIN

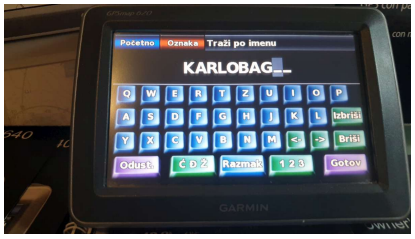
Početno
Oznaka
Traži po imenu
KARLOBAG
Izbriši
Briši
Odust.
Razmak
1 2 3
Gotov

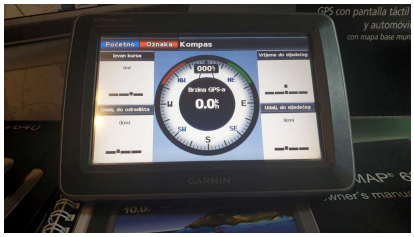
Početno
Oznaka
Kompas
Brzina GPS-a
0.0

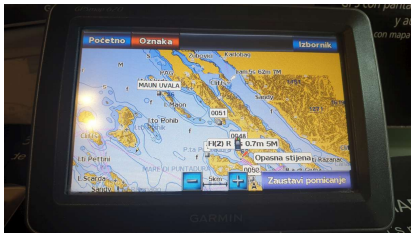
Početno
Oznaka
Izbornik
Opasna stijena
Zaustavi pomicanje

Početno
Oznaka
Rezultati pretraživanja
KARLOBAG
Kariobag (harbor)
Natrag

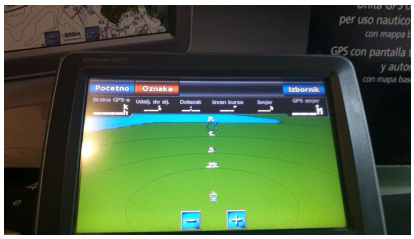
Početno
Oznaka
Izbornik

GARMIN
WorldWide Shaded Relief Map 3.00
VEU014R-Italy, Adriatic Sea v10.50
GARMIN